































REFERENCIAS

AREA URBANA		AREA COMPLEMENTARIA	
	R1/RCC - RESIDENCIAL COMERCIAL CENTRAL		RAU - RESERVA AMPLIACION URBANA
	R2 - RESIDENCIAL MEDIA DENSIDAD		C1 - COMPLEMENTARIA 1
	R3 - RESIDENCIAL BAJA DENSIDAD		C2 - COMPLEMENTARIA 2
	R4 - RESIDENCIAL MIXTA		CRE - COMPLEMENTARIA RESIDENCIAL EXTRAURBANA
	R5 - RESIDENCIAL DE DESARROLLO PRIORITARIO		CREeE - COMPLEMENTARIA RESIDENCIAL EXTRAURBANA Especial
	R6 - RESIDENCIAL COSTERA		CSR - COMPLEMENTARIA SERVICIO DE RUTA
	DUE - DISTRITO URBANIZACION ESPECIAL		CDT1 - COMPLEMENTARIA DESARROLLO TURISTICO 1
	CSM - CORREDOR DE SERVICIOS MIXTO		CRE 2- COMPLEMENTARIA RESIDENCIAL EXTRAURBANA 2
	DS - DISTRITO SILOS		ZPA - ZONA DE PROTECCION AMBIENTAL
	DI - DISTRITO INDUSTRIAL		ZAA - ZONA AMORTIGUACION AMBIENTAL
	ZPP - ZONA DE PRESERVACION PATRIMONIAL	AREA RURAL	
	VCA - VIA CLASIFICADA DE ACCESO		ZIM - ZONA INDUSTRIAL MIXTA
	ZUE - ZONA DE USOS ESPECIFICOS		ZIE1 - ZONA INDUSTRIAL EXCLUSIVA 1
	ZA-BN - ZONA AMBIENTAL DE BOSQUES NATIVOS		ZIE2 - ZONA INDUSTRIAL EXCLUSIVA 2
	ZA-BN - ZONA AMBIENTAL DE BOSQUES NATIVOS (FRANJA DE TRANSICION- FORMACION TALAR DE BARRANCA)		AREA RURAL
	ZA-BN - ZONA AMBIENTAL DE BOSQUES NATIVOS (FRANJA DE TRANSICION- FORMACION DELTA)		

